



Plan de Hérisson

Petite cité de caractère®

-  Point de vue
-  Parking
-  Départ randonnées
-  Table de pique-nique
-  Toilettes publiques
-  Sentier
-  Office de Tourisme

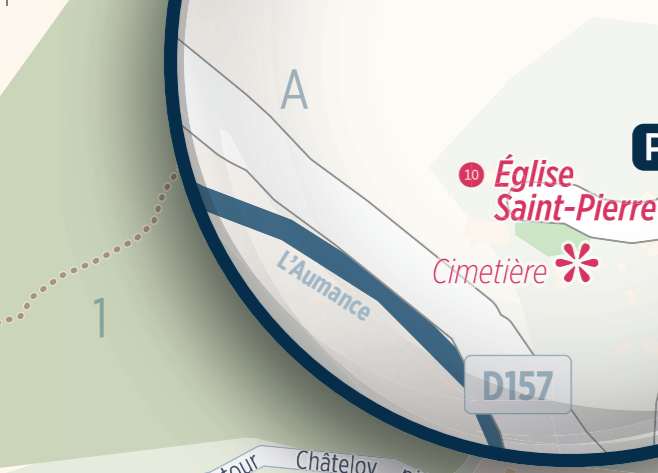
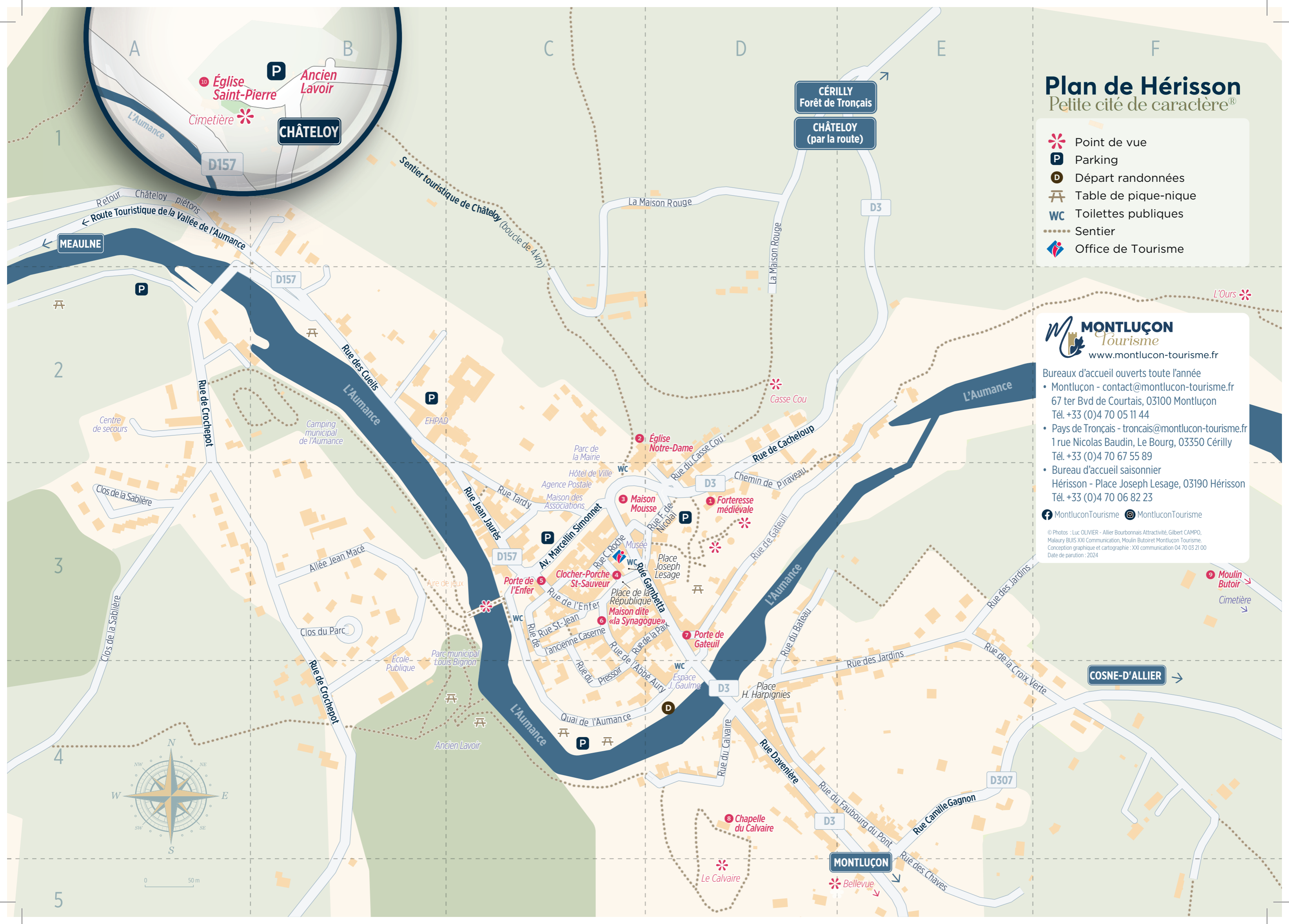
MONTLUÇON
Tourisme
www.montlucon-tourisme.fr

Bureaux d'accueil ouverts toute l'année

- Montluçon - contact@montlucon-tourisme.fr
67 ter Bvd de Courtais, 03100 Montluçon
Tél. +33 (0)4 70 05 11 44
- Pays de Tronçais - troncais@montlucon-tourisme.fr
1 rue Nicolas Baudin, Le Bourg, 03350 Cérilly
Tél. +33 (0)4 70 67 55 89
- Bureau d'accueil saisonnier
Hérisson - Place Joseph Lesage, 03190 Hérisson
Tél. +33 (0)4 70 06 82 23

 MontluconTourisme  MontluconTourisme

© Photos : Luc OLIVIER - Allier Bourbonnais Attractivité, Gilbert CAMPO, Malaury BUIS XXI Communication, Moulin Butoiret Montluçon Tourisme.
Conception graphique et cartographie : XXI communication 04 70 03 21 00
Date de parution : 2024



COSNE-D'ALLIER →

MONTLUÇON

CÉRILLY
Forêt de Tronçais

CHÂTELOY
(par la route)

MEAULNE ←

→ **Moulin Butoir**
Cimetière



Plan de Hérisson

Petite cité de caractère®



D'abord les vestiges d'un château sur son éperon rocheux, puis la boucle de la rivière Aumance qui se dessine, enfin les ruelles du Moyen Âge... Vous êtes arrivés à Hérisson et vous êtes seulement au début de vos découvertes. Poussez un peu plus loin pour trouver la précieuse église peinte de Châtelay, flânez sur les bords de la rivière et plongez dans l'étonnante richesse culturelle de ce village !

1 FORTERESSE MÉDIÉVALE

Basse-cour et haute-cour (M.H.) de la forteresse des ducs de Bourbon. Situés sur un éperon rocheux, les vestiges de l'ancienne et puissante forteresse en grès rose des ducs de Bourbon dominent une courbe de la rivière « Aumance ». Cet éperon accueille un premier fortin à partir du V^e siècle, lorsque Cordes-Châtelay est délaissée suite aux invasions barbares. La cité de Hérisson est alors fondée. Datant principalement des XIII^e, XIV^e et XVI^e siècles, le château de Hérisson était l'une des principales places fortes des ducs de Bourbon. De la guerre de Cent Ans à la Fronde, il connut de nombreux sièges et péripéties en résistant toujours avec une véhémence devenue légendaire. Laissez-vous charmer par la puissance des donjons, la tour de Guet, la tour de la Chapelle ou la tour du Pendu...

Contact : Mairie au 04 70 06 80 45
Office de Tourisme : 04 70 67 55 89 ou 04 70 06 82 23



4 CLOCHER-PORCHE SAINT-SAUXEUR (M.H.)

La cité hérissonnaise est érigée en châtellenie au XI^e siècle et devient la place du Chapitre. Le clocher-porche (M.H.) est le seul vestige de la collégiale Saint-Sauveur construite au XIII^e siècle sur la volonté de Gui de Dampierre. Le clocher-porche est conservé par les révolutionnaires qui le transforment en tour de guet, en plein cœur de la cité. Au XIX^e, il reprend son rôle initial en devenant le clocher de l'église Notre-Dame de Hérisson... distante de 200 mètres.

Contact : Mairie au 04 70 06 80 45
Office de Tourisme : 04 70 67 55 89 ou 04 70 06 82 23

3 MAISON MOUSSE

Hôtel particulier. I.S.M.H. 1995. Propriété privée

La façade donnant sur la rue Fougères de Nicolay date du XV^e siècle. Propriété des ducs de Bourbon, elle fut donnée par Louis II à son écuyer, le seigneur de La Mousse.

Revenue aux Bourbons, elle fut occupée par le doyen de la collégiale Saint-Sauveur. La cour fut fermée au XVI^e siècle.



2 ÉGLISE NOTRE-DAME

Édifice de style néo-gothique, construit entre 1854 et 1869. L'originalité architecturale de l'église Notre-Dame réside dans son escalier en fer à cheval. Entièrement rénovée entre 1994 et 1996, elle possède un mobilier liturgique moderne, en laiton oxydé poli. 5 éléments composent ce mobilier et 8 vitraux de 1996, complètent les créations contemporaines de l'église.

Contact : Mairie au 04 70 06 80 45
Office de Tourisme : 04 70 67 55 89 ou 04 70 06 82 23



5 PORTE DE L'ENFER

La porte de la Varenne, dite aussi porte de l'Enfer, date des XIV^e et XV^e siècles. Elle est située au nord du bourg et contrôle l'accès par la vallée de l'Aumance et Châtelay. Une Vierge placée sous la voûte assure la protection de la ville contre le mauvais œil. Les deux tours de soutien de la porte de l'Enfer permettent de reconstituer la puissance des murailles de la ville au Moyen Âge.

Contact : Mairie au 04 70 06 80 45
Office de Tourisme : 04 70 67 55 89 ou 04 70 06 82 23

6 MAISON DITE « LA SYNAGOGUE »

Inscription M.H. en avril 2021
Propriété privée

La maison dite « la Synagogue », située 3 rue de l'Abbé Aury, constitue un exemple rare de résidence urbaine médiévale de qualité. La demeure a conservé sa charpente datée vers 1300, des décors peints à motifs héraldiques et scènes figuratives du début du XIV^e et du XVII^e siècles. Le nom de « la Synagogue » n'a aucun fondement historique mais relève plutôt d'une tradition orale datant certainement du XVII^e siècle. Le bâti du XIII^e siècle possédait à l'origine une fenêtre en plein cintre pourvue d'une colonnette centrale et a été modifié aux XIV^e, XVI^e et XVII^e siècles.

Contact : herisson1300@gmail.com



7 PORTE DE GATEUIL

Si la porte de l'Enfer permet les accès depuis le nord et l'ouest, on pénètre par la porte du Pont, ou de Gateuil lorsque l'on arrive du sud ou de l'est. Elle commande et surveille l'ancien pont et le chemin d'accès venant de Soulongis. Cette porte date des XIV^e et XV^e siècles. Elle s'appuie sur la basse-cour et la maison du Gouverneur, garnison destinée à surveiller les passages sur le pont.

Contact : Mairie au 04 70 06 80 45
Office de Tourisme : 04 70 67 55 89 ou 04 70 06 82 23

8 CHAPELLE DU CALVAIRE

Propriété privée

La Chapelle du calvaire date du XVI^e siècle. Elle est édifée sur le mamelon de Puybeau (ou du Calvaire), cerné par un méandre fossile de l'Aumance. Le site offre un vaste panorama dominant la ville de Hérisson.

Contact : assoc.avh@gmail.com



RUELLES ET VENELLES

Étroites et ombragées, les ruelles de la cité médiévale de Hérisson, encore ceintes des quelques vestiges de courtines et de tours issues des remparts, abritent de nombreuses maisons anciennes des XV^e, XVI^e et XVII^e siècles. La composition des façades et les décors sculptés des portails rappellent l'époque où Hérisson rassemblait des gens d'armes, mais aussi de loi, d'église ainsi que des bourgeois et des artisans. Enfin, en toute intimité, à chaque détour, de petites courtes intérieures se laisseront deviner par les visiteurs.

Contact : Mairie au 04 70 06 80 45
Office de Tourisme : 04 70 67 55 89 ou 04 70 06 82 23



9 MOULIN BUTOIR

Propriété privée

Sa roue, très caractéristique de la seconde moitié du XIX^e siècle, vous étonnera par ses dimensions, son poids et sa conception. Sur la rive gauche de l'Aumance, le moulin se cache dans un écrin de verdure, dont les arbres vous surprendront par leur taille et la diversité de leurs espèces.

Contact : moulinde.butoir@laposte.net



10 ÉGLISE SAINT-PIERRE DE CHÂTELOY (M.H.)

L'ancienne église paroissiale de la commune de Hérisson est principalement de style roman. L'intérêt majeur de cet édifice réside dans la présence de peintures murales des XIV^e, XV^e et XVI^e siècles. Parmi ces œuvres, on peut admirer la fresque de Saint-Principin qui raconte la légende du martyr et de sa tête tranchée. Saint-Pierre de Châtelay est aujourd'hui presque entièrement restaurée grâce à l'appui du Festival de Musique en Bourbonnais, qui s'y déroule chaque année.

Contact : Mairie au 04 70 06 80 45
Office de Tourisme : 04 70 67 55 89 ou 04 70 06 82 23



QUAIS DE L'AUMANCE

Cette esplanade, aménagée comme telle au XIX^e siècle, suit le dessin des anciens fossés de la ville, sous les remparts le long de la rivière qui servait alors de frontière et de protection naturelle. Les murailles sont essentiellement abattues après la Révolution. Les quais de l'Aumance deviennent alors le lieu des rencontres dominicales, un lieu d'échanges et de balades. Ce rôle perdure encore de nos jours.

Contact : Mairie au 04 70 06 80 45
Office de Tourisme : 04 70 67 55 89 ou 04 70 06 82 23

ANCIENS LAVOIRS

L'ancien lavoir de Hérisson, situé au bord de l'Aumance, est toujours empierré. L'ancien lavoir de Châtelay, sur lequel veille une statue contemporaine de la Vierge à l'Enfant, a été rendu à la nature. Chacune de ces pièces d'eau ponctue de façon pittoresque les sentiers de randonnée et offre une pause bucolique aux promeneurs.

Contact : Mairie au 04 70 06 80 45
Office de Tourisme : 04 70 67 55 89 ou 04 70 06 82 23

