



ViaRhôna
DU LÉMAN À LA MÉDITERRANÉE

UN ITINÉRAIRE VÉLO AU FIL DU FLEUVE RHÔNE

- Léman & Lyon
- Avignon & Sète
- Lyon & Avignon
- Avignon & Port Saint-Louis



Infos utiles

ACCÈS:
gare TER de Seyssel
DISTANCE:
187km
DÉNIVELÉ:
+157m/-180m
BALISAGE VIARHÔNA
DURÉE:
3 jours/2 nuits

Vous vous conseillons d'arriver à Seyssel la veille de votre départ à vélo.

Étapes suggérées

- **Seyssel & Belley**
Distance : 33km
Dénivelé : +82m/-103m
- **Belley & Villebois**
Distance : 78km
Dénivelé : +173m/-202m
- **Villebois & Lyon**
Distance : 75km



DE SEYSSSEL À LYON MA 1^{ère} ITINÉRAIRE

3 jours à travers les Monts du Bugey

Entre montagnes et vallées, partez à vélo le long du Rhône pour relier la montagne du Bugey à la capitale de la gastronomie. De Seyssel à Lyon, le Rhône sauvage serpente majestueusement à travers les paysages de Savoie. Depuis Seyssel, pénétrez dans la splendeur des Alpes, ses montagnes, lacs, gorges, vallées, villages et cascades. Achevez votre séjour par une entrée en douceur sur les voies sur berge de Lyon.

Pour en savoir plus :
<https://www.viarhona.com/de-seyssel-a-lyon-en-famille>



Infos utiles

ACCÈS:
gare Valence ville
DISTANCE:
159km
BALISAGE VIARHÔNA
DURÉE:
4 jours/3 nuits

Étapes suggérées

- **Valence & Soyons**
Distance : 9km
- **Soyons & Le Cheylard**
Distance : 64km
- **Le Cheylard & Le Pouzin**
Distance : 53km
- **Le Pouzin & Montélimar**
Distance : 33km



AU CROISEMENT DE VIARHÔNA ET DE LA DOLCE VIA JE ROULE EN FAMILLE

Partez à vélo sur deux voies cyclables entre Drôme et Ardèche !

Après une balade en Drôme sur ViaRhôna, rejoignez l'Ardèche et la Dolce Via, une voie douce de 90km aménagée sur l'ancienne voie de chemin de fer. Vergers, moulinsages et ouvrages d'art témoignent du passé agricole et industriel de la vallée. Retrouvez ensuite ViaRhôna et suivez le Rhône jusqu'à arriver à Montélimar et vous promener dans ses allées provençales.

De la ViaRhôna à la Dolce Via Tournon-sur-Rhône > Valence > La Voulte-sur-Rhône > Les Ollières > Le Cheylard > Lamastre > Wagon vélo

Pour en savoir plus : www.dolce-via.com



PRÉPAREZ VOTRE SÉJOUR SUR www.viarhona.com

- Retrouvez les différentes étapes (descriptifs détaillés, dénivelé, points de vigilance) et téléchargez gratuitement les traces GPX
- Consultez les conseils et infos pratiques : hébergements, loueurs de vélo, transport de bagages, sites touristiques...
- Retrouvez les incontournables et séjours clés en main

Plus d'informations sur :
— www.auvergnherhonealpes-tourisme.com
— velo.provence-alpes-cotedazur.com
— www.tourisme-occitanie.com

RESTEZ CONNECTÉS

- Échangez et informez-vous sur l'actualité et les bons plans de ViaRhôna
- Partagez votre voyage #viarhona



Cartographie : Latitude-cartagène
Conception graphique : ...bigbang.fr
Crédits photos : T. Prod'homme, C. Martelet, M. Dupont, V. Paccot, M. Mercier, Beegoo



Infos utiles

ACCÈS:
Gare TER d'Arles ou de Montpellier
OPTION 1:
22% en voie verte
78% en voies partagées
DISTANCE: 177km
DÉNIVELÉ: +66 m
OPTION 2:
39% en voie verte
61% en voies partagées
DISTANCE: 189km
DÉNIVELÉ: +157 m

BALISAGE VIARHÔNA à l'exception de la digue à la mer entre Salin-de-Giraud, les Saintes-Maries-de-la-Mer et Gallician
DURÉE: 7 jours/6 nuits

Étapes suggérées



- **Arles & Mas-Thibert & Port-Saint-Louis-du-Rhône**
Distance : 51km
Dénivelé : +4m
- **Port-Saint-Louis-du-Rhône & Salin-de-Giraud & Les-Saintes-Maries-de-la-Mer**
Distance : 40km
Dénivelé : +9m
- **Les-Saintes-Maries-de-la-Mer & Gallician**
Distance : 31km
Dénivelé : +10m
- **Gallician & Saint-Gilles & Arles**
Distance : 41km
Dénivelé : +16m
- **du Gallician & Aigues-Mortes & Grau-du-Roi & La Grande-Motte & Carnon & Palavas-les-Flots & Montpellier**
Distance : 62km
Dénivelé : +55m



CAMARGUE À VÉLO DANS LE DELTA DU RHÔNE J'AI L'HABITUDE

La Camargue à vélo est une invitation au voyage au travers de paysages mythiques et à la rencontre d'un patrimoine exceptionnel, parfois méconnu. Ici, entre ciel et eaux, la nature vous accueille au sein de paysages grandioses. Immensité verte des roselières et des marais ; immensité blanche des salins ; couleurs changeantes des rizières à perte de vue ; immensité dorée des plages de sable fin, désertes, ouvertes sur la Méditerranée... Autant d'espace de liberté pour se ressourcer.

Pour en savoir plus :
Road-book Camargue à vélo disponible sur www.myprovence.fr | tourismegard.com | herault-tourisme.com ainsi que dans les offices de tourisme situés sur l'itinéraire.



LES BOUCLES À LA JOURNÉE



HAUTE SAVOIE

- 1 Circuit du Bas Chablais 50 km Thonon-les-Bains
- 2 Boucle du Rhône 77 km Annecy (passe par Seyssel)

Plus d'infos sur : www.savoie-mont-blanc.com

SAVOIE

- 3 Circuit du vignoble de Savoie 33 km Yenne

Plus d'infos sur : www.savoie-mont-blanc.com

AIN

- 4 Au pays de Brillat Savarin 52 km Belley ou Murs-et-Gélignieux
- 5 Le Pays de Lhuis, porte sud du Bugey 44 km Serrières-de-Briord

Plus d'infos sur : www.ain-tourisme.com

ISÈRE

- 6 Entre Balcons et Vals du Dauphiné 46 km Morestel
- 7 Aux abords du Rhône entre vergers et patrimoine 63 km Vienne

Plus d'infos sur : www.isere-attractivite.com

DRÔME

- 8 Des vignobles de Tain aux roches qui dansent 55 km Tain
- 9 Le parc de Lorient 26 km Valence

Plus d'infos sur : www.ladrometourisme.com

ARDÈCHE

- 10 Rhône et patrimoine : entre Bourg-Saint-Andéol et Viviers 35 km Bourg-Saint-Andéol

Plus d'infos sur : www.rhone-gorges-ardeche.com

VAUCLUSE

- 11 D'Orange à Caderousse 16,6 km Orange
- 12 D'Avignon à l'île de la Barthelasse 18 km Avignon

Plus d'infos sur : www.provence-a-velo.fr | velo.provence-alpes-cotedazur.com

BOUCHES-DU-RHÔNE

- 13 Camargue - Le cheval camargue et le riz 29 km Arles - Le Sambuc
- 14 Camargue - Découverte de l'Étang de Vaccarès 46 km Arles

Plus d'infos sur : www.myprovence.fr | velo.provence-alpes-cotedazur.com

HÉRAULT

- 15 Le tour de l'étang de Thau 54 km Sète
- 16 Les étangs palavasiens 37 km Palavas-les-Flots

Plus d'infos sur : www.herault-tourisme.com/fr

GARD

- 17 Boucle Cyclo Spiripontaine 18 km Pont-Saint-Esprit
- 18 Boucle entre Vignes et Rizières 50 km Saint-Gilles

Plus d'infos sur : www.tourismegard.com

NATURE ET LOISIRS



CULTURE ET PATRIMOINE



LES ACCÈS À VIARHÔNA

- En train**
ViaRhôna est jalonnée de gares. Les TER acceptent les vélos gratuitement. Les principales lignes TER le long de l'itinéraire :
- Genève - Chambéry - Grenoble - Valence
 - Lyon - Genève
 - Lyon - Avignon - Marseille
 - Avignon - Montpellier
- Si vous souhaitez réserver, vous pouvez utiliser directement les sites suivants :
— www.ter.sncf.com/auvergne-rhone-alpes
— www.ter.sncf.com/sud-provence-alpes-cote-d-azur
- En car**
Retrouvez les réseaux de bus sur :
— www.viarhona.com/preparation/venir

Longue de 815 km, et située pour la majorité du parcours à proximité du Rhône, la véloroute ViaRhôna offre aux cyclistes la parcourant une diversité de paysages exceptionnels. Des panoramas alpins, en passant par les berges du fleuve et les vignobles qui le jalonnent, sans oublier la traversée des villages perchés et champs de lavande et d'oliviers de Provence, c'est un véritable « concentré de France » que découvriront les amoureux de la petite reine. Au-delà de la pratique cycliste, ViaRhôna est une formidable opportunité pour découvrir et profiter à son rythme des multiples richesses des territoires traversés.

GASTRONOMIE, ŒNOLOGIE, CULTURE, PATRIMOINE, NATURE SERONT LES PRINCIPAUX COMPAGNONS DE ROUTE DES TOURISTES CURIEUX.

L'ensemble de l'itinéraire alterne deux modes de circulation :

- **en voie verte sécurisée**
dédiée uniquement aux cyclistes et aux modes de déplacement non motorisés ;
- **en voie partagée**
sur des routes secondaires partagées avec les automobilistes mais majoritairement peu fréquentées.

ViaRhôna est composée à 60 % de voies vertes et 40% de voies partagées. 65% de l'itinéraire à proximité immédiate du fleuve.

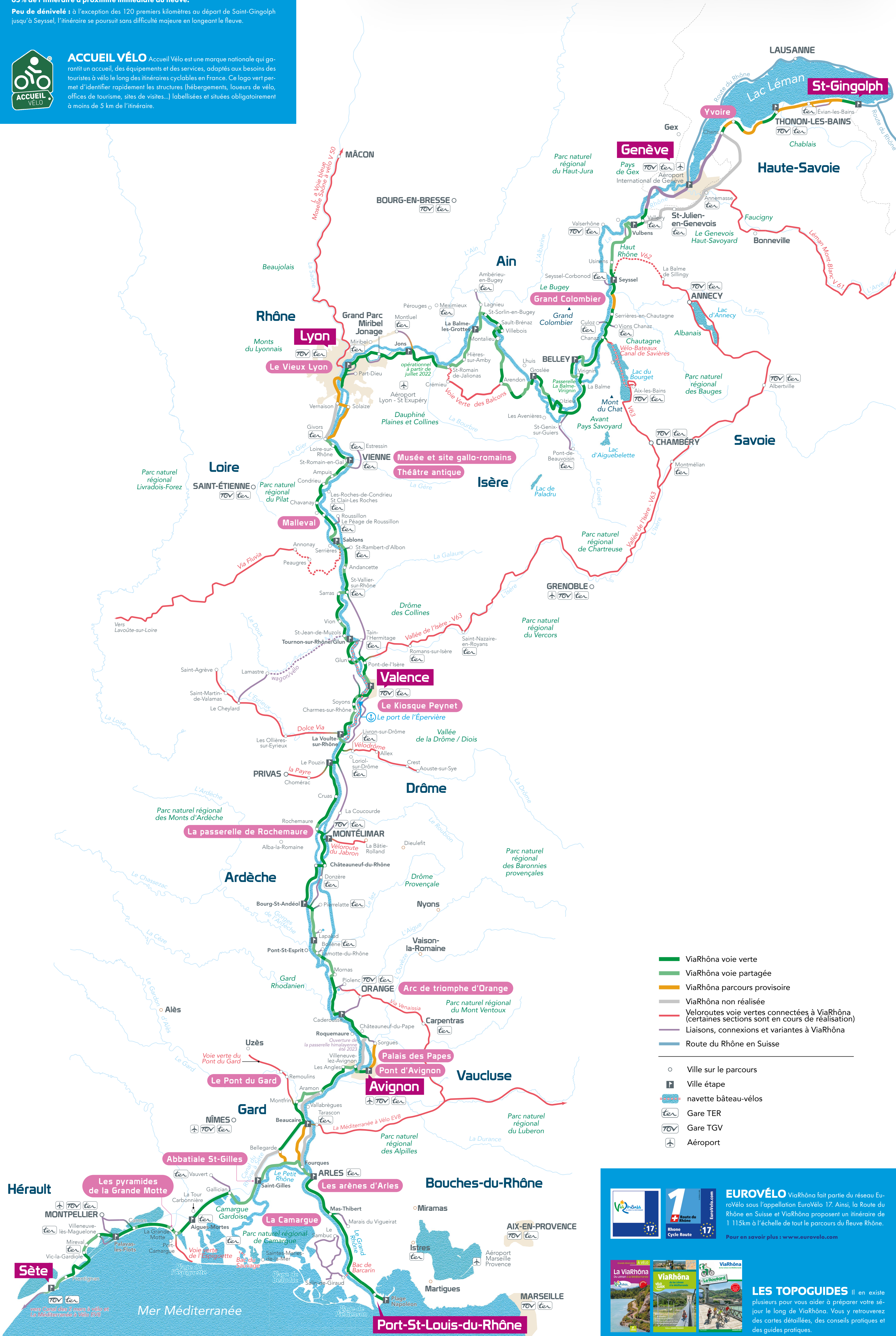
Peu de dénivelé : à l'exception des 120 premiers kilomètres au départ de Saint-Gingolph jusqu'à Seyssel, l'itinéraire se poursuit sans difficulté majeure en longeant le fleuve.



ACCUEIL VÉLO Accueil Vélo est une marque nationale qui garantit un accueil, des équipements et des services, adaptés aux besoins des touristes à vélo le long des itinéraires cyclables en France. Ce logo vert permet d'identifier rapidement les structures (hébergements, loueurs de vélo, offices de tourisme, sites de visites...) labellisées et situées obligatoirement à moins de 5 km de l'itinéraire.



UN ITINÉRAIRE VÉLO AU FIL DU FLEUVE RHÔNE



- ViaRhôna voie verte
 - ViaRhôna voie partagée
 - ViaRhôna parcours provisoire
 - ViaRhôna non réalisée
 - Veloroutes voie vertes connectées à ViaRhôna (certaines sections sont en cours de réalisation)
 - Liaisons, connexions et variantes à ViaRhôna
 - Route du Rhône en Suisse
- Ville sur le parcours
 - Ville étape
 - 🚢 navette bateau-vélos
 - 🚉 Gare TER
 - 🚉 Gare TGV
 - ✈️ Aéroport

EUROVÉLO ViaRhôna fait partie du réseau EuroVélo sous l'appellation EuroVélo 17. Ainsi, la Route du Rhône en Suisse et ViaRhôna proposent un itinéraire de 1 115km à l'échelle de tout le parcours du fleuve Rhône.

Pour en savoir plus : www.eurovelo.com

LES TOPOGUIDES Il en existe plusieurs pour vous aider à préparer votre séjour le long de ViaRhôna. Vous y retrouverez des cartes détaillées, des conseils pratiques et des guides pratiques.